

Klímakockázati térkép a Sajó vízgyűjtő területén

Jelkulcs


VÍZKOCKÁZATOK

-  villámárvíz
-  árvíz
-  ivóvízbázis-sérülékenység



IDŐJÁRÁSI KOCKÁZATOK

-  hőhullám
-  viharkár

MEZŐGAZDASÁGI KOCKÁZAT


-  mezőgazdasági sérülékenység


ÖKOSZISZTÉMA-KOCKÁZATOK


-  erdők sérülékenysége
-  élőhelycsökkenés

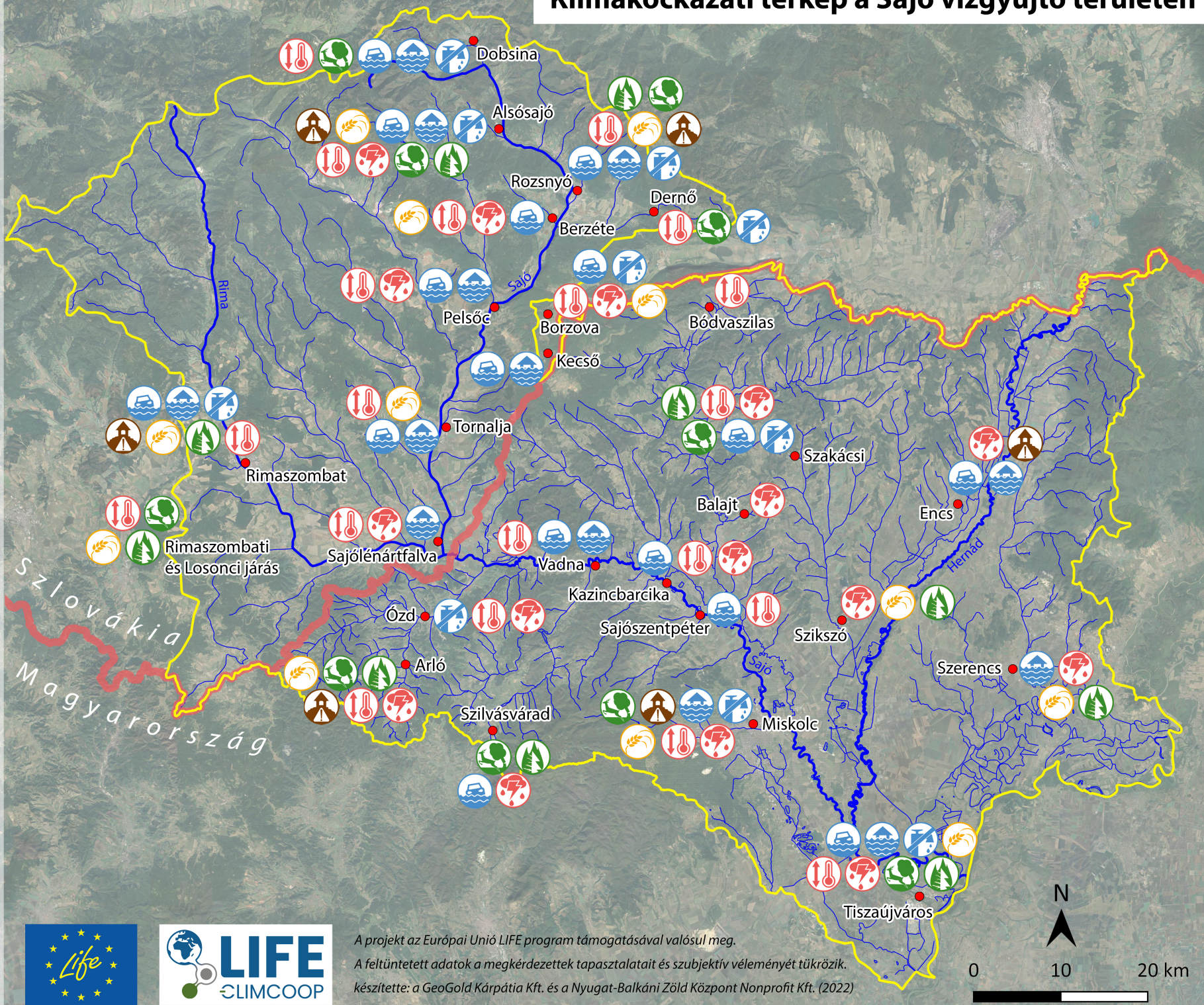
FÖLDTANI KOCKÁZAT

-  földtani veszély

 vízfolyások

 országhatár

 Sajó- és Rima-vízgyűjtő, és a Hernád mo.-i vízgyűjtője



A projekt az Európai Unió LIFE program támogatásával valósul meg.

A feltüntetett adatok a megkérdezettek tapasztalatait és subjektív véleményét tükrözik.

készítette: a GeoGold Kárpátia Kft. és a Nyugat-Balkáni Zöld Központ Nonprofit Kft. (2022)

